

Сообщение о возможном установлении публичного сервитута

В соответствии с п. 3 статьи 39⁴² Земельного кодекса Российской Федерации Департамент имущественных и земельных отношений Курганской области настоящим сообщает, что в целях строительства и эксплуатации линейного объекта системы газоснабжения и его неотъемлемых технологических частей: «Газопровод межпоселковый с. Першино — д. Тебенякское — п. Стеклозавод — с. Боровлянка Белозерского района Курганской области» (п. 1 ст. 39³⁷ Земельного кодекса Российской Федерации) возможно установление публичного сервитута в отношении следующих земельных участков:

№ п/п	Кадастровый номер	Адрес земельного участка
1	45:02:000000:1247	Местоположение установлено относительно ориентира, расположенного в границах участка. Почтовый адрес ориентира: Курганская область, Белозерский район, с.Боровлянка, Боровлянский сельсовет, автомобильная дорога Подъезд к Стеклозавод.
2	ЕЗ 45:02:000000:391 (обособленный земельный участок 45:02:020401:118, 45:02:010101:4)	Местоположение установлено относительно ориентира, расположенного в границах участка. Почтовый адрес ориентира: Курганская область, Белозерский район, с. Боровлянка.
3	45:02:010301:677	Местоположение установлено относительно ориентира, расположенного в границах участка. Почтовый адрес ориентира: Курганская область, Белозерский район, с.Боровлянка, Боровлянский сельсовет, автомобильная дорога Подъезд к Тебенякское .
4	45:02:010301:676	Курганская область, Белозерский район, с. Першино, Першинский сельсовет, автомобильная дорога Подъезд к Тюменцева (через Тебеняк)
5	45:02:000000:1275	Местоположение установлено относительно ориентира, расположенного в границах участка. Почтовый адрес ориентира: Курганская обл, р-н Белозерский, с. Першино, в бывших границах ПСК "Першинское"
6	45:02:000000:1022	Местоположение установлено относительно ориентира, расположенного в границах участка. Почтовый адрес ориентира: Курганская область, Белозерский район, в границах Першинского сельсовета.
7	45:02:000000:1569	Курганская область, р-н Белозерский, в бывших границах ПСК "Першинское"
8	45:02:010903:864	Местоположение установлено относительно ориентира, расположенного в границах участка. Почтовый адрес ориентира: Курганская область, р-н Белозерский, в бывших границах ПСК "Першинское"
9	ЕЗ 45:02:000000:292 (обособленный земельный участок 45:02:010301:75)	Местоположение установлено относительно ориентира, расположенного в границах участка. Ориентир железная дорога. Почтовый адрес ориентира: Курганская обл, р-н Макушинский.
10	45:02:010601	Курганская область, Белозерский муниципальный округ
11	45:02:010903	Курганская область, Белозерский муниципальный округ
12	45:02:010301	Курганская область, Белозерский муниципальный округ
13	45:02:010201	Курганская область, Белозерский муниципальный округ

14	45:02:010101	Курганская область, Белозерский муниципальный округ
15	45:02:020201	Курганская область, Белозерский муниципальный округ
16	45:02:020401	Курганская область, Белозерский муниципальный округ

Заинтересованные лица могут ознакомиться с поступившим ходатайством об установлении публичного сервитута и прилагаемым к нему описанием местоположения границ публичного сервитута, подать заявления об учете прав на земельные участки по адресу: 640002, Курганская область, г. Курган, пл. Ленина, 1, каб. 313 (Департамент имущественных и земельных отношений Курганской области).

Срок подачи заявлений об учете прав на земельные участки, в отношении которых испрашивается публичный сервитут, составляет 15 (пятнадцать) дней со дня опубликования данного сообщения (в соответствии с п. 8 ст. 39⁴² Земельного кодекса Российской Федерации).

Время приема заинтересованных лиц для ознакомления с поступившим ходатайством об установлении публичного сервитута и подачи заявлений:

- 🕒 Понедельник – четверг: с 9:30 до 12:30 и с 14:00 до 17:00;
- 🕒 Пятница: с 9:30 до 12:30 и с 14:00 до 15:00.

Данная информация также размещена на официальных сайтах Департамента имущественных и земельных отношений Курганской области (www.dizo.kurganobl.ru (рубрика «Публичные сервитуты для размещения инженерных сооружений регионального значения»), Администрация Белозерского муниципального округа Курганской области (<https://belozerskij-r45.gosweb.gosuslugi.ru/>).

Обоснование необходимости установления публичного сервитута:

Приказ Департамента строительства госэкспертизы и жилищно-коммунального хозяйства Курганской области от 16 марта 2023 г. № 57 «Об утверждении документации по планировке территории на объект: «Газопровод межпоселковый с. Першино — д. Тебенякское — п. Стеклозавод — с. Боровлянка Белозерского района Курганской области»;

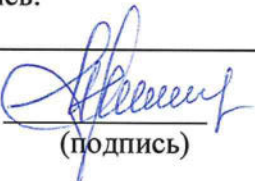
Постановление Губернатора Курганской области от 22 апреля 2021 г. № 38 «Об утверждении региональной программы газификации Курганской области» (информация размещена на официальном сайте Правительства Курганской области: <https://kurganobl.ru/>).

Постановление Правительства Курганской области от 30 декабря 2021 г. № 475 «О внесении изменений в постановление Правительства Курганской области от 24 декабря 2012 года № 658» (информация размещена на официальном сайте Правительства Курганской области: <https://kurganobl.ru/>).

Ходатайство об установлении публичного сервитута	
1	Департамент имущественных и земельных отношений Курганской области (наименование органа, принимающего решение об установлении публичного сервитута)
2	Сведения о лице, представившем ходатайство об установлении публичного сервитута (далее – заявитель):
2.1	Полное наименование Общество с ограниченной ответственностью "Газпром газификация"
2.2	Сокращенное наименование (при наличии) ООО "Газпром газификация"
2.3	Организационно-правовая форма Общество с ограниченной ответственностью
2.4	Почтовый адрес (индекс, субъект Российской Федерации, населенный пункт, улица, дом) 194044, г. Санкт-Петербург, вн. тер. г. Муниципальный округ Сампсониевское, пр-кт Большой Сампсониевский, д. 60, литера А
2.5	Адрес электронной почты info@eoggazprom.ru
2.6	ОГРН 1217800107744
2.7	ИНН 7813655197
3	Сведения о представителе заявителя:
3.1	Фамилия Имя Отчество (при наличии) Шемякина Ирина Владимировна
3.2	Адрес электронной почты (при наличии) I.SHemiakina@eoggazprom.ru
3.3	Телефон (812) 613-33-00, добавочный 99873
3.4	Наименование и реквизиты документа, подтверждающего полномочия представителя заявителя Доверенность от 16.05.2022 серия 78 АВ № 2115224 (реестровый номер №78/162-н/78-2022-6-379)
4	Прошу установить публичный сервитут в отношении земель и (или) земельного(ых) участка(ов) в целях строительства и эксплуатации линейного объекта системы газоснабжения и его неотъемлемых технологических частей по объекту «Газопровод межпоселковый с. Першино - д. Тебеняжское - п. Стеклозавод - с. Боровлянка Белозерского района Курганской области» в соответствии с пунктом 1 статьи 39.37 Земельного Кодекса Российской Федерации.
5	Испрашиваемый срок публичного сервитута: 10 лет
6	Срок, в течение которого использование земельного участка (его части) и (или) расположенного на нем объекта недвижимости в соответствии с их разрешенным использованием будет в соответствии с подпунктом 4 пункта 1 статьи 39.41 Земельного кодекса Российской Федерации невозможно или существенно затруднено в связи с осуществлением деятельности, для обеспечения которой устанавливается публичный сервитут (при возникновении таких обстоятельств): 9 месяцев

7	<p>Обоснование необходимости установления публичного сервитута:</p> <p>Размещение линейного объекта «Газопровод межпоселковый с. Першино - д. Тебенякское - п. Стеклозавод - с. Боровлянка Белозерского района Курганской области» предусмотрено документацией по планировке территории, утвержденной Приказом Департамента строительства, госэкспертизы и жилищно-коммунального хозяйства Курганской области от 16.03.2023 № 57;</p> <p>Схема территориального планирования Курганской области, утвержденная постановлением Правительства Курганской области от 30.12.2021 № 475</p> <p>Распоряжение Правительства РФ от 15 декабря 2021 г. № 3603-р Об определении ООО «Газпром газификация» единым оператором газификации, подтверждающего сведения о лице, представившем ходатайство об установлении публичного сервитута.</p> <p>Договор на прокладку инженерных коммуникаций, их эксплуатацию в границах полос отвода автомобильных дорог общего пользования регионального или межмуниципального значения Курганской области от 18.11.2022 г №133.</p> <p>Договор на прокладку, перенос, переустройство и эксплуатацию инженерной коммуникации от 25.11.2022 г. №159.</p>					
8	<p>Сведения о правообладателе инженерного сооружения, которое переносится в связи с изъятием земельного участка для государственных или муниципальных нужд, а также о правообладателе инженерного сооружения, являющегося линейным объектом, реконструкция, капитальный ремонт которого (реконструкция, капитальный ремонт участков (частей) которого) осуществляются в связи с планируемым строительством, реконструкцией, капитальным ремонтом объектов капитального строительства, в случае, если заявитель не является правообладателем указанного инженерного сооружения (в данном случае указываются сведения в объеме, предусмотренном строкой 2 настоящей формы) (заполняется в случае, если ходатайство об установлении публичного сервитута подается с целью установления публичного сервитута в целях реконструкции инженерного сооружения, являющегося линейным объектом, реконструкции его участка (части), которое переносится в связи с изъятием такого земельного участка для государственных или муниципальных нужд, а также если ходатайство об установлении публичного сервитута подается с целью установления публичного сервитута в целях реконструкции, капитального ремонта инженерного сооружения, являющегося линейным объектом, реконструкции, капитального ремонта его участков (частей))</p>					
9	<table border="1"> <tr> <td data-bbox="225 1496 667 2040" rowspan="4">Кадастровые номера земельных участков (при их наличии), в отношении которых подано ходатайство об установлении публичного сервитута, адреса или иное описание местоположения таких земельных участков</td> <td data-bbox="678 1496 1477 1644">45:02:000000:1247 Адрес: Курганская область, Белозерский район, с.Боровлянка, Боровлянский сельсовет, автомобильная дорога Подъезд к Стеклозавод</td> </tr> <tr> <td data-bbox="678 1644 1477 1751">45:02:020401:118, 45:02:010101:4 (ЕЗ 45:02:000000:391) Адрес: Курганская область, Белозерский район, с. Боровлянка</td> </tr> <tr> <td data-bbox="678 1751 1477 1899">45:02:010301:677 Адрес: Курганская область, Белозерский район, с.Боровлянка, Боровлянский сельсовет, автомобильная дорога Подъезд к Тебенякское</td> </tr> <tr> <td data-bbox="678 1899 1477 2040">45:02:010301:676 Адрес: Курганская область, Белозерский район, с.Першино, Першинский сельсовет, автомобильная дорога Подъезд к Тюменцева (через Тебеняк)</td> </tr> </table>	Кадастровые номера земельных участков (при их наличии), в отношении которых подано ходатайство об установлении публичного сервитута, адреса или иное описание местоположения таких земельных участков	45:02:000000:1247 Адрес: Курганская область, Белозерский район, с.Боровлянка, Боровлянский сельсовет, автомобильная дорога Подъезд к Стеклозавод	45:02:020401:118, 45:02:010101:4 (ЕЗ 45:02:000000:391) Адрес: Курганская область, Белозерский район, с. Боровлянка	45:02:010301:677 Адрес: Курганская область, Белозерский район, с.Боровлянка, Боровлянский сельсовет, автомобильная дорога Подъезд к Тебенякское	45:02:010301:676 Адрес: Курганская область, Белозерский район, с.Першино, Першинский сельсовет, автомобильная дорога Подъезд к Тюменцева (через Тебеняк)
Кадастровые номера земельных участков (при их наличии), в отношении которых подано ходатайство об установлении публичного сервитута, адреса или иное описание местоположения таких земельных участков	45:02:000000:1247 Адрес: Курганская область, Белозерский район, с.Боровлянка, Боровлянский сельсовет, автомобильная дорога Подъезд к Стеклозавод					
	45:02:020401:118, 45:02:010101:4 (ЕЗ 45:02:000000:391) Адрес: Курганская область, Белозерский район, с. Боровлянка					
	45:02:010301:677 Адрес: Курганская область, Белозерский район, с.Боровлянка, Боровлянский сельсовет, автомобильная дорога Подъезд к Тебенякское					
	45:02:010301:676 Адрес: Курганская область, Белозерский район, с.Першино, Першинский сельсовет, автомобильная дорога Подъезд к Тюменцева (через Тебеняк)					

	45:02:000000:1275 Адрес: Курганская обл, р-н Белозерский, с. Першино, в бывших границах ПСК "Першинское"	
	45:02:000000:1022 Адрес: Курганская область, Белозерский район, в границах Першинского сельсовета	
	45:02:000000:1569 Адрес: Курганская область, р-н Белозерский, в бывших границах ПСК "Першинское"	
	45:02:010903:864 Адрес: Курганская область, р-н Белозерский, в бывших границах ПСК "Першинское"	
	45:02:010301:75 (ЕЗ 45:02:000000:292) Адрес: Курганская обл, р-н Белозерский, с Белозерское	
	45:02:010601	
	45:02:010903	
	45:02:010301	
	45:02:010201	
	45:02:010101	
	45:02:020201	
	45:02:020401	
10	Право, на котором инженерное сооружение принадлежит заявителю (если подано ходатайство об установлении публичного сервитута для реконструкции, капитального ремонта или эксплуатации указанного инженерного сооружения, реконструкции или капитального ремонта участка (части) инженерного сооружения, являющегося линейным объектом): -	
11	Сведения о способах представления результатов рассмотрения ходатайства:	
	В виде электронного документа, который направляется уполномоченным органом заявителю посредством электронной почты	Да
	В виде бумажного документа, который заявитель получает непосредственно при личном обращении или посредством почтового отправления	Да
12	Документы, прилагаемые к ходатайству: <ol style="list-style-type: none"> 1. Описание местоположения границ публичного сервитута для использования земель и земельных участков в целях строительства и эксплуатации линейного объекта «Газопровод межпоселковый с. Першино - д. Тебенякское - п. Стеклозавод - с. Боровлянка Белозерского района Курганской области», для внесения сведений в Единый государственный реестр недвижимости (в форме электронного документа); 2. Копия приказа об утверждении документации по планировке территории № 57 от 16.03.2023, в виде файла в формате PDF; 3. Копия доверенности от 16.05.2022 серия 78 АВ № 2115224 (реестровый номер №78/162-4/78-2022-6-379) на 3л. в 1экз.; 4. График выполнения работ при осуществлении строительства и эксплуатации линейного объекта объекта "Газопровод межпоселковый с. Першино - д. Тебенякское - 	

	<p>п. Стеклозавод - с. Боровлянка Белозерского района Курганской области" в формате *xls.</p> <p>5. Копия Договора на прокладку и эксплуатацию инженерных коммуникаций в границах полос отвода автомобильных дорог в 1 экз. на бл.</p>	
13	<p>Подтверждаю согласие на обработку персональных данных (сбор, систематизацию, накопление, хранение, уточнение (обновление, изменение), использование, распространение (в том числе передачу), обезличивание, блокирование, уничтожение персональных данных, а также иных действий, необходимых для обработки персональных данных в соответствии с законодательством Российской Федерации), в том числе в автоматизированном режиме</p>	
14	<p>Подтверждаю, что сведения, указанные в настоящем ходатайстве, на дату представления ходатайства достоверны; документы (копии документов) и содержащиеся в них сведения соответствуют требованиям, установленным статьей 39.41 Земельного кодекса Российской Федерации</p>	
15	Подпись:	Дата:
	 <p>(подпись)</p> <p><u>И.В.Шемякина</u> (инициалы, фамилия)</p>	<p>«<u>11</u>» <u>05</u> 2023г.</p>

ОПИСАНИЕ МЕСТОПОЛОЖЕНИЯ ГРАНИЦ

Публичный сервитут в целях строительства и эксплуатации линейного объекта "Газопровод межпоселковый с. Першино - д. Тебеняжское - п. Стеклозавод - с. Боровлянка Белозерского района Курганской области"
(наименование объекта, местоположение границ которого описано (далее - объект))

Раздел 1

Сведения об объекте		
№ п/п	Характеристики объекта	Описание характеристик
1	2	3
1	Местоположение объекта	Курганская область, м.о. Белозерский
2	Площадь объекта +/- величина погрешности определения площади (Р+/- Дельта Р)	392039 кв.м ± 169 кв.м
3	Иные характеристики объекта	Публичный сервитут в целях строительства и эксплуатации линейного объекта "Газопровод межпоселковый с. Першино - д. Тебеняжское - п. Стеклозавод - с. Боровлянка Белозерского района Курганской области", устанавливается сроком на 10 лет, в интересах ООО "Газпром Газификация".

Раздел 2

Сведения о местоположении границ объекта					
1. Система координат <u>МСК-45, зона 2</u>					
2. Сведения о характерных точках границ объекта					
Обозначение характерных точек границ	Координаты, м		Метод определения координат характерной точки	Средняя квадратическая погрешность положения характерной точки (M_t), м	Описание обозначения точка местности (при наличии)
	X	Y			
1	2	3	4	5	6
1	524590.30	2390250.07	Аналитический метод	0.10	–
2	524573.65	2390268.73	Аналитический метод	0.10	–
3	524554.43	2390251.37	Аналитический метод	0.10	–
4	524559.62	2390243.79	Аналитический метод	0.10	–
5	524558.31	2390242.53	Аналитический метод	0.10	–
6	524572.55	2390226.59	Аналитический метод	0.10	–
7	524577.41	2390230.99	Аналитический метод	0.10	–
8	524579.24	2390228.85	Аналитический метод	0.10	–
9	524599.81	2390214.13	Аналитический метод	0.10	–
10	524616.15	2390181.32	Аналитический метод	0.10	–
11	524580.62	2390127.69	Аналитический метод	0.10	–
12	524588.49	2390112.76	Аналитический метод	0.10	–
13	524597.95	2390092.89	Аналитический метод	0.10	–
14	524425.26	2390006.90	Аналитический метод	0.10	–
15	524384.90	2390087.93	Аналитический метод	0.10	–
16	524352.41	2390136.17	Аналитический метод	0.10	–
17	524068.39	2389944.83	Аналитический метод	0.10	–
18	523943.31	2389688.75	Аналитический метод	0.10	–
19	523645.32	2389487.99	Аналитический метод	0.10	–
20	522690.84	2388866.50	Аналитический метод	0.10	–
21	521477.26	2388801.42	Аналитический метод	0.10	–
22	520566.42	2388751.99	Аналитический метод	0.10	–
23	520546.65	2388667.23	Аналитический метод	0.10	–
24	520242.05	2388738.30	Аналитический метод	0.10	–
25	519384.39	2388692.55	Аналитический метод	0.10	–
26	518543.83	2388647.28	Аналитический метод	0.10	–
27	518462.37	2388601.76	Аналитический метод	0.10	–
28	518415.01	2388599.56	Аналитический метод	0.10	–
29	518413.72	2388627.30	Аналитический метод	0.10	–
30	516375.83	2388532.59	Аналитический метод	0.10	–
31	514671.70	2388388.33	Аналитический метод	0.10	–
32	514134.11	2388341.67	Аналитический метод	0.10	–
33	513572.38	2388294.55	Аналитический метод	0.10	–
34	512915.21	2388238.85	Аналитический метод	0.10	–
35	512517.34	2388184.07	Аналитический метод	0.10	–
36	512266.58	2388144.42	Аналитический метод	0.10	–
37	512004.27	2388113.40	Аналитический метод	0.10	–
38	511869.00	2388094.54	Аналитический метод	0.10	–
39	511862.82	2388137.44	Аналитический метод	0.10	–
40	511804.67	2388251.08	Аналитический метод	0.10	–
41	511655.91	2388347.32	Аналитический метод	0.10	–
42	511079.20	2388376.54	Аналитический метод	0.10	–
43	510781.36	2388398.05	Аналитический метод	0.10	–
44	510552.45	2388383.77	Аналитический метод	0.10	–
45	510401.49	2388458.82	Аналитический метод	0.10	–
46	509832.87	2388523.61	Аналитический метод	0.10	–
47	509595.21	2388547.82	Аналитический метод	0.10	–
48	509486.42	2388605.23	Аналитический метод	0.10	–
49	509333.19	2388620.86	Аналитический метод	0.10	–
50	509088.90	2388421.79	Аналитический метод	0.10	–

51	509015.90	2388429.24	Аналитический метод	0.10	–
52	508959.52	2388434.99	Аналитический метод	0.10	–
53	508948.94	2388420.33	Аналитический метод	0.10	–
54	508934.20	2388399.90	Аналитический метод	0.10	–
55	507989.13	2387426.63	Аналитический метод	0.10	–
56	507989.84	2387378.33	Аналитический метод	0.10	–
57	507987.06	2386281.28	Аналитический метод	0.10	–
58	507986.33	2386238.66	Аналитический метод	0.10	–
59	507956.29	2386188.59	Аналитический метод	0.10	–
60	508745.69	2384766.27	Аналитический метод	0.10	–
61	508754.12	2384749.38	Аналитический метод	0.10	–
62	508753.58	2384740.44	Аналитический метод	0.10	–
63	508749.75	2384726.73	Аналитический метод	0.10	–
64	508764.95	2384722.97	Аналитический метод	0.10	–
65	508769.10	2384737.83	Аналитический метод	0.10	–
66	508769.99	2384752.62	Аналитический метод	0.10	–
67	508759.54	2384773.56	Аналитический метод	0.10	–
68	507974.35	2386188.29	Аналитический метод	0.10	–
69	508001.91	2386234.20	Аналитический метод	0.10	–
70	508002.71	2386281.13	Аналитический метод	0.10	–
71	508005.49	2387378.42	Аналитический метод	0.10	–
72	508004.88	2387420.38	Аналитический метод	0.10	–
73	508946.22	2388389.82	Аналитический метод	0.10	–
74	508966.92	2388418.50	Аналитический метод	0.10	–
75	509014.31	2388413.67	Аналитический метод	0.10	–
76	509093.76	2388405.56	Аналитический метод	0.10	–
77	509338.05	2388604.63	Аналитический метод	0.10	–
78	509481.81	2388589.97	Аналитический метод	0.10	–
79	509590.60	2388532.56	Аналитический метод	0.10	–
80	509831.19	2388508.05	Аналитический метод	0.10	–
81	510396.98	2388443.58	Аналитический метод	0.10	–
82	510549.24	2388367.89	Аналитический метод	0.10	–
83	510781.28	2388382.37	Аналитический метод	0.10	–
84	511078.25	2388360.92	Аналитический метод	0.10	–
85	511650.93	2388331.90	Аналитический метод	0.10	–
86	511792.65	2388240.22	Аналитический метод	0.10	–
87	511847.70	2388132.63	Аналитический метод	0.10	–
88	511855.74	2388076.89	Аналитический метод	0.10	–
89	512006.27	2388097.88	Аналитический метод	0.10	–
90	512268.72	2388128.92	Аналитический метод	0.10	–
91	512519.63	2388168.58	Аналитический метод	0.10	–
92	512916.94	2388223.29	Аналитический метод	0.10	–
93	513573.70	2388278.96	Аналитический метод	0.10	–
94	514135.44	2388326.08	Аналитический метод	0.10	–
95	514673.03	2388372.74	Аналитический метод	0.10	–
96	516376.85	2388516.97	Аналитический метод	0.10	–
97	518398.81	2388610.94	Аналитический метод	0.10	–
98	518400.10	2388583.20	Аналитический метод	0.10	–
99	518450.93	2388585.56	Аналитический метод	0.10	–
100	518451.44	2388574.64	Аналитический метод	0.10	–
101	518639.44	2387621.14	Аналитический метод	0.10	–
102	518631.40	2387553.07	Аналитический метод	0.10	–
103	518685.83	2387546.64	Аналитический метод	0.10	–
104	518685.37	2387542.74	Аналитический метод	0.10	–
105	518718.91	2387540.88	Аналитический метод	0.10	–
106	518720.14	2387571.80	Аналитический метод	0.10	–
107	518687.15	2387575.74	Аналитический метод	0.10	–
108	518684.13	2387562.61	Аналитический метод	0.10	–
109	518648.78	2387566.77	Аналитический метод	0.10	–
110	518655.28	2387621.76	Аналитический метод	0.10	–
111	518467.01	2388576.53	Аналитический метод	0.10	–
112	518466.56	2388586.29	Аналитический метод	0.10	–
113	518466.78	2388586.30	Аналитический метод	0.10	–
114	518548.30	2388631.85	Аналитический метод	0.10	–
115	519385.23	2388676.92	Аналитический метод	0.10	–
116	520240.66	2388722.56	Аналитический метод	0.10	–
117	520546.57	2388651.18	Аналитический метод	0.10	–

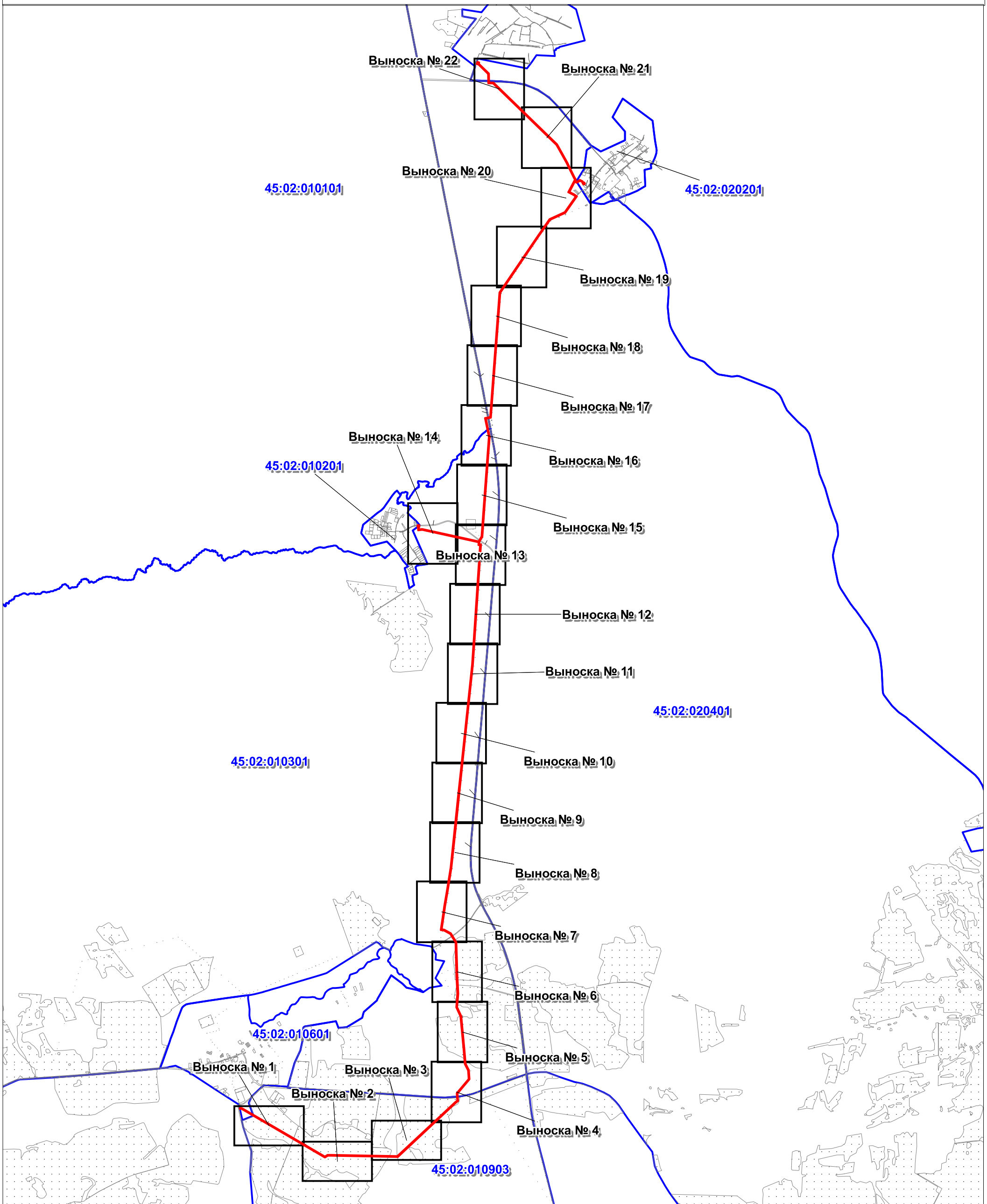
118	520556.30	2388648.91	Аналитический метод	0.10	–
119	520558.33	2388648.44	Аналитический метод	0.10	–
120	520578.27	2388733.88	Аналитический метод	0.10	–
121	520590.61	2388737.63	Аналитический метод	0.10	–
122	521478.11	2388785.79	Аналитический метод	0.10	–
123	522695.86	2388851.09	Аналитический метод	0.10	–
124	523653.96	2389474.94	Аналитический метод	0.10	–
125	523955.53	2389678.11	Аналитический метод	0.10	–
126	524080.61	2389934.20	Аналитический метод	0.10	–
127	524348.17	2390114.45	Аналитический метод	0.10	–
128	524371.35	2390080.04	Аналитический метод	0.10	–
129	524411.25	2389999.92	Аналитический метод	0.10	–
130	524418.22	2389985.91	Аналитический метод	0.10	–
131	524635.50	2390094.11	Аналитический метод	0.10	–
132	524663.32	2390075.68	Аналитический метод	0.10	–
133	524919.13	2389943.46	Аналитический метод	0.10	–
134	525136.19	2389817.17	Аналитический метод	0.10	–
135	525217.78	2389767.33	Аналитический метод	0.10	–
136	526240.97	2388669.82	Аналитический метод	0.10	–
137	526238.72	2388602.98	Аналитический метод	0.10	–
138	526238.23	2388587.34	Аналитический метод	0.10	–
139	526398.54	2388581.95	Аналитический метод	0.10	–
140	526549.63	2388420.49	Аналитический метод	0.10	–
141	526551.11	2388419.22	Аналитический метод	0.10	–
142	526563.33	2388384.32	Аналитический метод	0.10	–
143	526600.28	2388397.25	Аналитический метод	0.10	–
144	526589.54	2388427.92	Аналитический метод	0.10	–
145	526572.09	2388421.81	Аналитический метод	0.10	–
146	526560.48	2388431.80	Аналитический метод	0.10	–
147	526405.54	2388597.37	Аналитический метод	0.10	–
148	526254.36	2388602.46	Аналитический метод	0.10	–
149	526256.82	2388675.76	Аналитический метод	0.10	–
150	525227.77	2389779.57	Аналитический метод	0.10	–
151	525144.20	2389830.62	Аналитический метод	0.10	–
152	524926.66	2389957.18	Аналитический метод	0.10	–
153	524671.25	2390089.19	Аналитический метод	0.10	–
154	524636.61	2390112.15	Аналитический метод	0.10	–
155	524611.96	2390099.87	Аналитический метод	0.10	–
156	524598.65	2390126.58	Аналитический метод	0.10	–
157	524634.19	2390180.21	Аналитический метод	0.10	–
158	524612.09	2390224.59	Аналитический метод	0.10	–
159	524589.76	2390240.57	Аналитический метод	0.10	–
160	524585.38	2390245.48	Аналитический метод	0.10	–
1	524590.30	2390250.07	Аналитический метод	0.10	–

3. Сведения о характерных точках части (частей) границы объекта


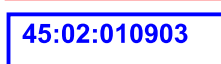

Обозначение характерных точек части границы	Координаты, м		Метод определения координат характерной точки	Средняя квадратическая погрешность положения характерной точки (M_t), м	Описание обозначения точки на местности (при наличии)
	X	Y			
1	2	3	4	5	6
–	–	–	–	–	–

Раздел 4

Схема расположения границ публичного сервитута



Условные обозначения

-  Проектная граница публичного сервитута
-  Граница и номер кадастрового квартала
-  Граница и номер земельного участка по сведениям ЕГРН




Масштаб 1:60 000




Раздел 4

Схема расположения границ публичного сервитута
Выноска №1



Условные обозначения

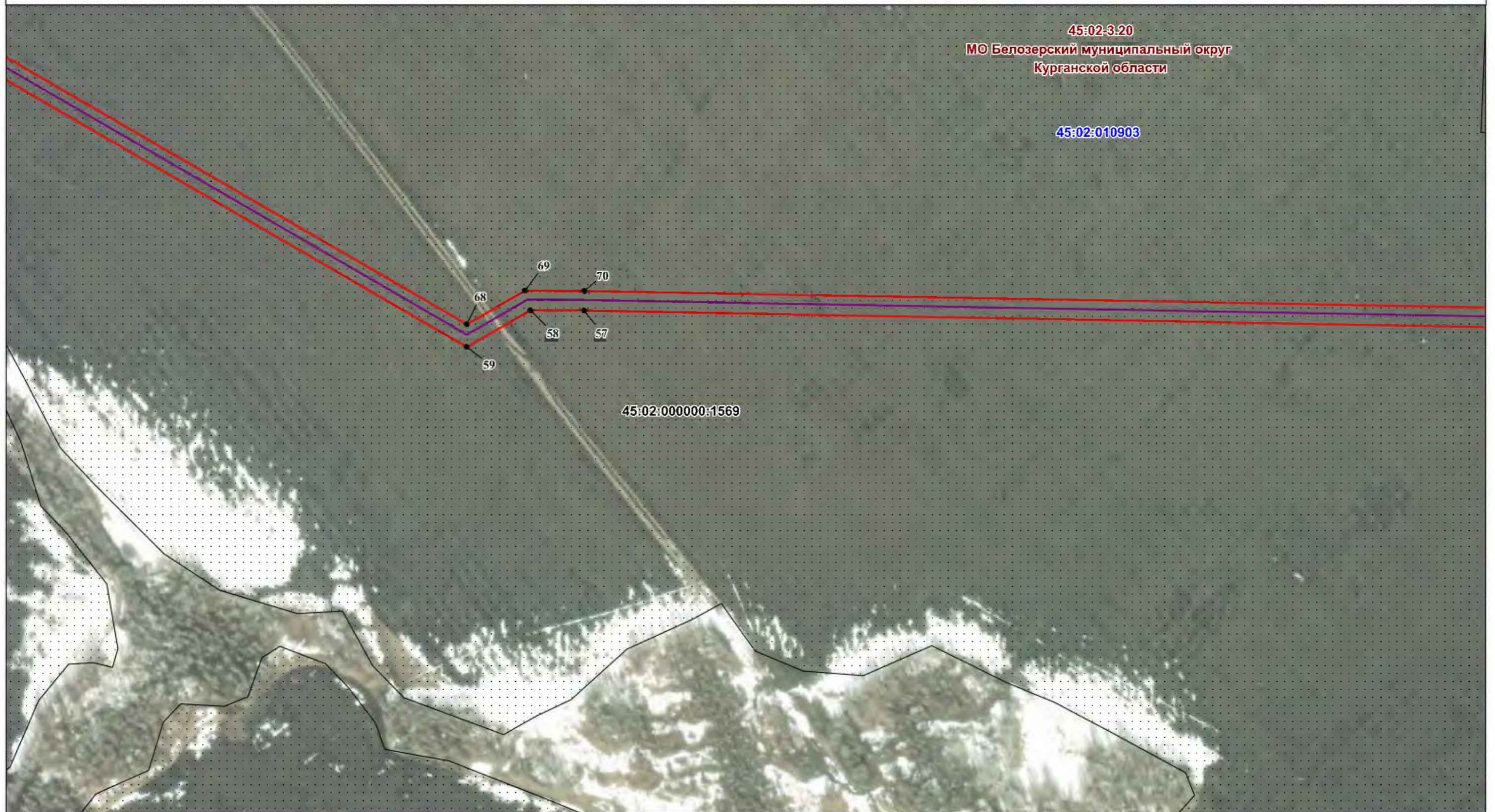
-  Пרוектная граница публичного сервитута
-  Граница и номер кадастрового квартала
-  Граница и номер земельного участка по сведениям ЕГРН

-  Характерная точка и её номер границ публичного сервитута
-  Трасса газопровода проектируемая
-  Реестровый номер и наименование муниципального образования




Масштаб 1:3 000




Раздел 4

Схема расположения границ публичного сервитута
Выноска №2



Условные обозначения

-  Проектная граница публичного сервитута
-  Граница и номер кадастрового квартала
-  Граница и номер земельного участка по сведениям ЕГРН

-  Характерная точка и её номер границ публичного сервитута
-  Трасса газопровода проектируемая
-  Реестровый номер и наименование муниципального образования




Масштаб 1:3 000




Раздел 4

Схема расположения границ публичного сервитута
Выноска №3



Условные обозначения

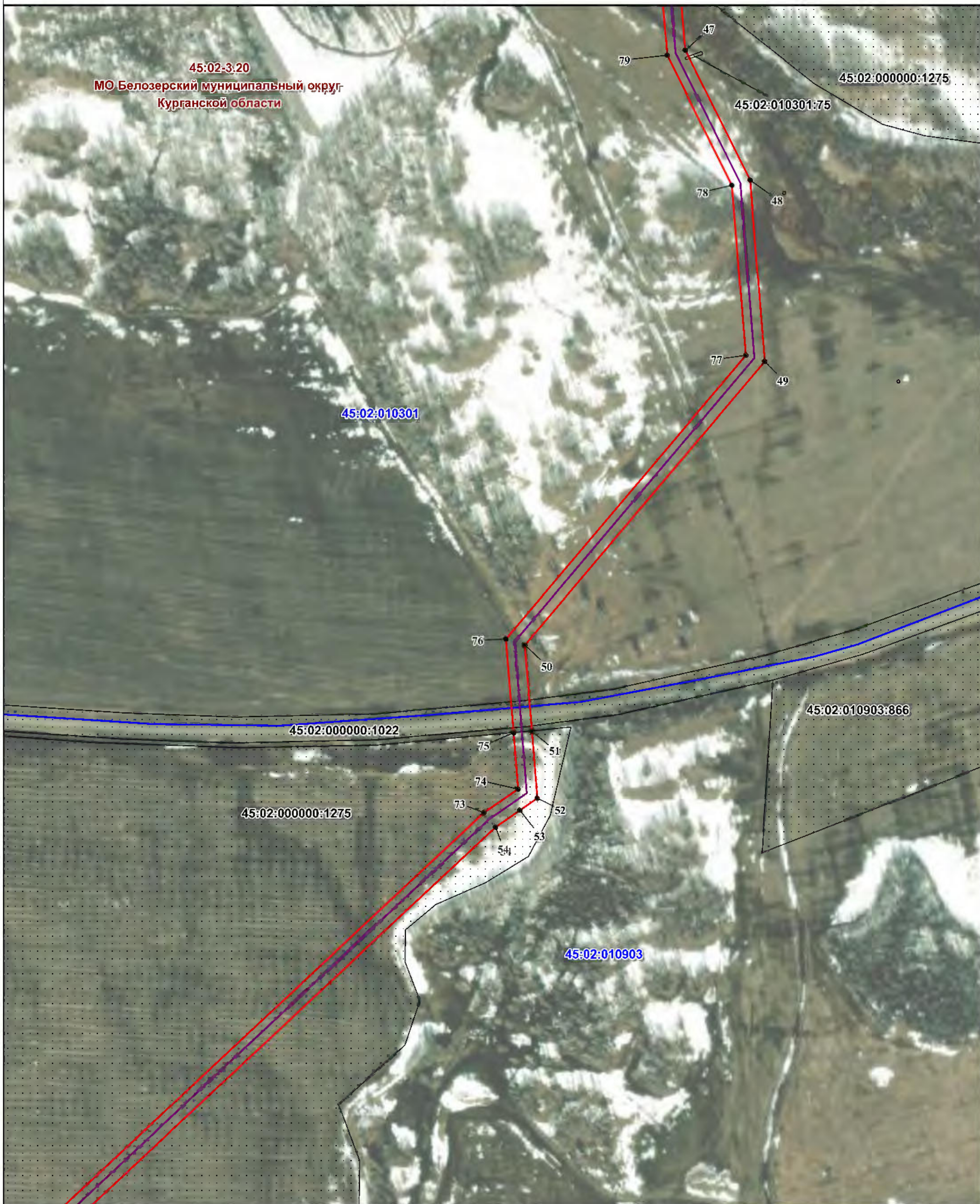
-  Проектная граница публичного сервитута
-  Граница и номер кадастрового квартала
-  Граница и номер земельного участка по сведениям ЕГРН

-  Характерная точка и её номер границ публичного сервитута
-  Трасса газопровода проектируемая
-  Реестровый номер и наименование муниципального образования


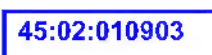
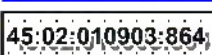
Масштаб 1:3 000




Раздел 4

Схема расположения границ публичного сервитута
Выноска №4



Условные обозначения

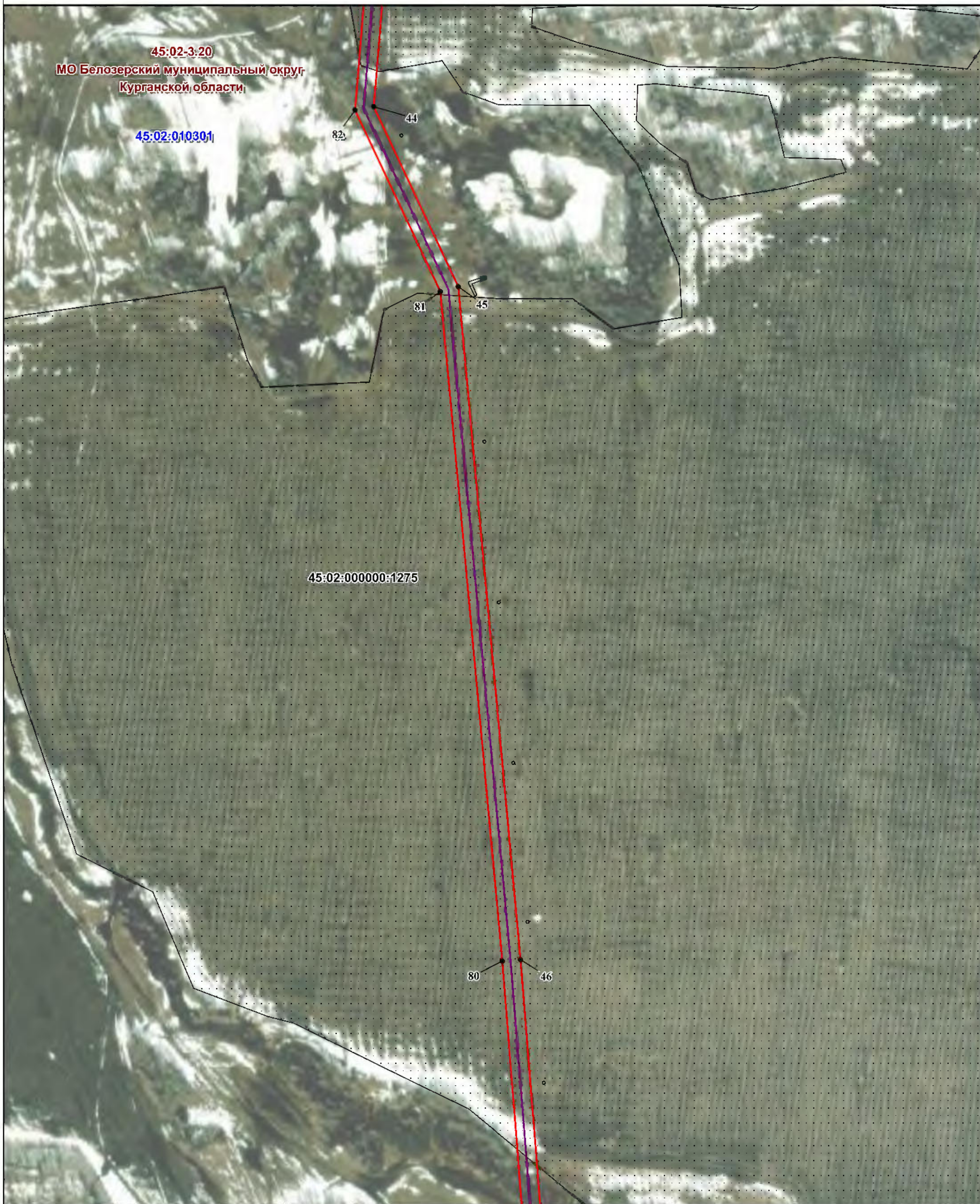
-  Проектная граница публичного сервитута
-  Граница и номер кадастрового квартала
-  Граница и номер земельного участка по сведениям ЕГРН

-  45 ● Характерная точка и её номер границ публичного сервитута
-  Трасса газопровода проектируемая
-  45:02-3:20 Реестровый номер и наименование муниципального образования


Масштаб 1:3 000


Раздел 4


Схема расположения границ публичного сервитута
Выноска №5





Условные обозначения

 Проектная граница публичного сервитута

 Граница и номер кадастрового квартала

 Граница и номер земельного участка по сведениям ЕГРН

 45 ● Характерная точка и её номер границ публичного сервитута

 Трасса газопровода проектируемая

 45:02-3:20 Реестровый номер и наименование муниципального образования

Масштаб 1:3 000

Раздел 4

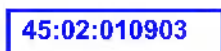
Схема расположения границ публичного сервитута
Выноска №6



Условные обозначения



Проектная граница публичного сервитута



Граница и номер кадастрового квартала



Граница и номер земельного участка по сведениям ЕГРН

45 ●

Характерная точка и её номер границ публичного сервитута



Трасса газопровода проектируемая

45:02-3:20

Реестровый номер и наименование муниципального образования

Масштаб 1:3 000

Раздел 4

Схема расположения границ публичного сервитута
Выноска №7



Условные обозначения


	Проектная граница публичного сервитута
	Граница и номер кадастрового квартала
	Граница и номер земельного участка по сведениям ЕГРН

	Характерная точка и её номер границ публичного сервитута
	Трасса газопровода проектируемая
	Реестровый номер и наименование муниципального образования

Масштаб 1:3 000

Раздел 4

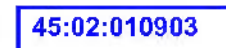
Схема расположения границ публичного сервитута
Выноска №8



Условные обозначения



Проектная граница публичного сервитута



Граница и номер кадастрового квартала



Граница и номер земельного участка по сведениям ЕГРН



Характерная точка и её номер границ публичного сервитута



Трасса газопровода проектируемая



Реестровый номер и наименование муниципального образования

Масштаб 1:3 000

Раздел 4

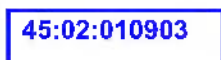
Схема расположения границ публичного сервитута
Выноска №9




Условные обозначения



Проектная граница публичного сервитута



Граница и номер кадастрового квартала



Граница и номер земельного участка по сведениям ЕГРН



Характерная точка и её номер границ публичного сервитута



Трасса газопровода проектируемая



Реестровый номер и наименование муниципального образования

Масштаб 1:3 000

Раздел 4

Схема расположения границ публичного сервитута
Выноска №10



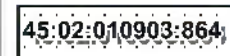
Условные обозначения



Проектная граница публичного сервитута



Граница и номер кадастрового квартала



Граница и номер земельного участка по сведениям ЕГРН

45 ●

Характерная точка и её номер границ публичного сервитута



Трасса газопровода проектируемая

45:02-3:20

Реестровый номер и наименование муниципального образования

Масштаб 1:3 000

Раздел 4

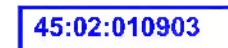
Схема расположения границ публичного сервитута
Выноска №11



Условные обозначения



Проектная граница публичного сервитута



Граница и номер кадастрового квартала



Граница и номер земельного участка по сведениям ЕГРН



Характерная точка и её номер границ публичного сервитута



Трасса газопровода проектируемая



Реестровый номер и наименование муниципального образования


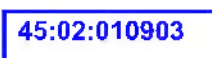
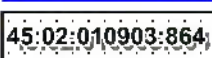
Масштаб 1:3 000




Раздел 4

Схема расположения границ публичного сервитута
Выноска №12



Условные обозначения

	Проектная граница публичного сервитута
	Граница и номер кадастрового квартала
	Граница и номер земельного участка по сведениям ЕГРН

	45 ●	Характерная точка и её номер границ публичного сервитута
		Трасса газопровода проектируемая
	45:02-3.20	Реестровый номер и наименование муниципального образования

Масштаб 1:3 000

Раздел 4

Схема расположения границ публичного сервитута
Выноска №13



Условные обозначения

	Проектная граница публичного сервитута
	Граница и номер кадастрового квартала
	Граница и номер земельного участка по сведениям ЕГРН

	45 ●	Характерная точка и её номер границ публичного сервитута
		Трасса газопровода проектируемая
	45:02-3:20	Реестровый номер и наименование муниципального образования

Масштаб 1:3 000

Раздел 4

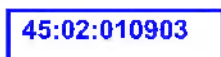
Схема расположения границ публичного сервитута
Выписка №14



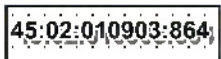
Условные обозначения



Проектная граница публичного сервитута



Граница и номер кадастрового квартала



Граница и номер земельного участка по сведениям ЕГРН



Характерная точка и её номер границ публичного сервитута



Трасса газопровода проектируемая



Реестровый номер и наименование муниципального образования

Масштаб 1:3 000

Раздел 4

Схема расположения границ публичного сервитута
Выноска №15



Условные обозначения

- Проектная граница публичного сервитута
- 45:02:010903 Граница и номер кадастрового квартала
- 45:02:010903:864 Граница и номер земельного участка по сведениям ЕГРН

- 45 ● Характерная точка и её номер границ публичного сервитута
- Трасса газопровода проектируемая
- 45:02-3.20** Реестровый номер и наименование муниципального образования

Масштаб 1:3 000

Раздел 4

Схема расположения границ публичного сервитута
Выноска №16



Условные обозначения



Проектная граница публичного сервитута



Граница и номер кадастрового квартала



Граница и номер земельного участка по сведениям ЕГРН



Характерная точка и её номер границ публичного сервитута



Трасса газопровода проектируемая



Реестровый номер и наименование муниципального образования

Масштаб 1:3 000

Раздел 4

Схема расположения границ публичного сервитута
Выноска №17



Условные обозначения

	Проектная граница публичного сервитута
	Граница и номер кадастрового квартала
	Граница и номер земельного участка по сведениям ЕГРН

	45 ●	Характерная точка и её номер границ публичного сервитута
		Трасса газопровода проектируемая
	45:02-3:20	Реестровый номер и наименование муниципального образования

Масштаб 1:3 000

Раздел 4

Схема расположения границ публичного сервитута
Выноска №18



Условные обозначения



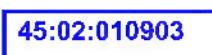

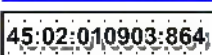

	Проектная граница публичного сервитута		45 ●	Характерная точка и её номер границ публичного сервитута	Масштаб 1:3 000
	45:02:010903			Трасса газопровода проектируемая	
	45:02:010903:864			45:02-3:20	

Раздел 4

Схема расположения границ публичного сервитута
Выноска №19



Условные обозначения

	Проектная граница публичного сервитута		Характерная точка и её номер границ публичного сервитута	Масштаб 1:3 000
	Граница и номер кадастрового квартала		Трасса газопровода проектируемая	
	Граница и номер земельного участка по сведениям ЕГРН		Реестровый номер и наименование муниципального образования	

Раздел 4

Схема расположения границ публичного сервитута
Выноска №20



Условные обозначения

- Проектная граница публичного сервитута
- 45:02:010903 Граница и номер кадастрового квартала
- 45:02:010903:864 Граница и номер земельного участка по сведениям ЕГРН

- 45 ● Характерная точка и её номер границ публичного сервитута
- Трасса газопровода проектируемая
- 45:02-3:20 Реестровый номер и наименование муниципального образования

Масштаб 1:3 000

Раздел 4

Схема расположения границ публичного сервитута
Выноска №21



Условные обозначения




	Проектная граница публичного сервитута		45 ●	Характерная точка и её номер границ публичного сервитута	Масштаб 1:3 000
	Граница и номер кадастрового квартала			Трасса газопровода проектируемая	
	Граница и номер земельного участка по сведениям ЕГРН		45:02-3-20	Реестровый номер и наименование муниципального образования	


Раздел 4


Схема расположения границ публичного сервитута
Выноска №22



Условные обозначения

-  Проектная граница публичного сервитута
-  Граница и номер кадастрового квартала
-  Граница и номер земельного участка по сведениям ЕГРН

 Характерная точка и её номер границ публичного сервитута

 Трасса газопровода проектируемая

 Реестровый номер и наименование муниципального образования

Масштаб 1:3 000